



Marktgemeinde Ebenthal in Kärnten

Miegerer Straße 30, 9065 Ebenthal, Bezirk Klagenfurt-Land

Verordnung

des Gemeinderates der Marktgemeinde Ebenthal in Kärnten vom 18. Dezember 2013, Zahl: 612-7/319/2013-Ma, mit der die Wegparzelle 1026/4, KG 72112 Gradnitz, als öffentliche Straßenfläche festgelegt wird

Aufgrund des § 2 des Kärntner Straßengesetzes 1991 – K-StrG, LGBl. Nr. 72/1991, zuletzt in der Fassung des Gesetzes LGBl. Nr. 85/2012, wird verordnet:

§ 1

Die Wegparzelle 1026/4, KG 72112 Gradnitz, laut Naturaufnahme zur Vermessungsurkunde des DI Arno Possnig, GZ 127/12, wird als öffentliche Straßenfläche festgelegt.


§ 2

Die Wegparzelle 1026/4, KG 72112 Gradnitz, laut § 1 ist aus der Anlage zu dieser Verordnung (Naturaufnahme zur Vermessungsurkunde des DI Arno Possnig, GZ 127/12, M=1:500) ersichtlich.

§ 3

Diese Verordnung tritt nach Ablauf des Tages in Kraft, an dem sie an der Amtstafel der Marktgemeinde Ebenthal in Kärnten angeschlagen worden ist.

Der Bürgermeister:


Franz Felsberger



Angeschlagen am: 19.12.2013

Abgenommen am: 02.01.2014

Dipl.-Ing. Arno POSSNIG

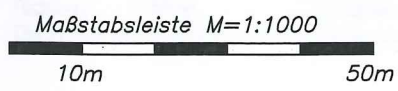
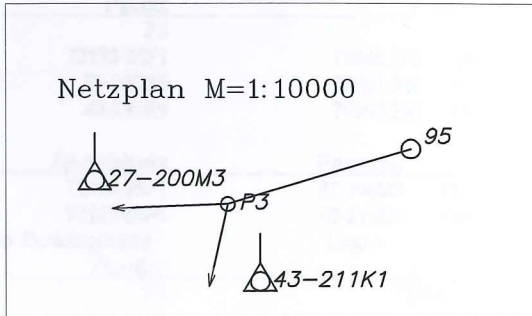
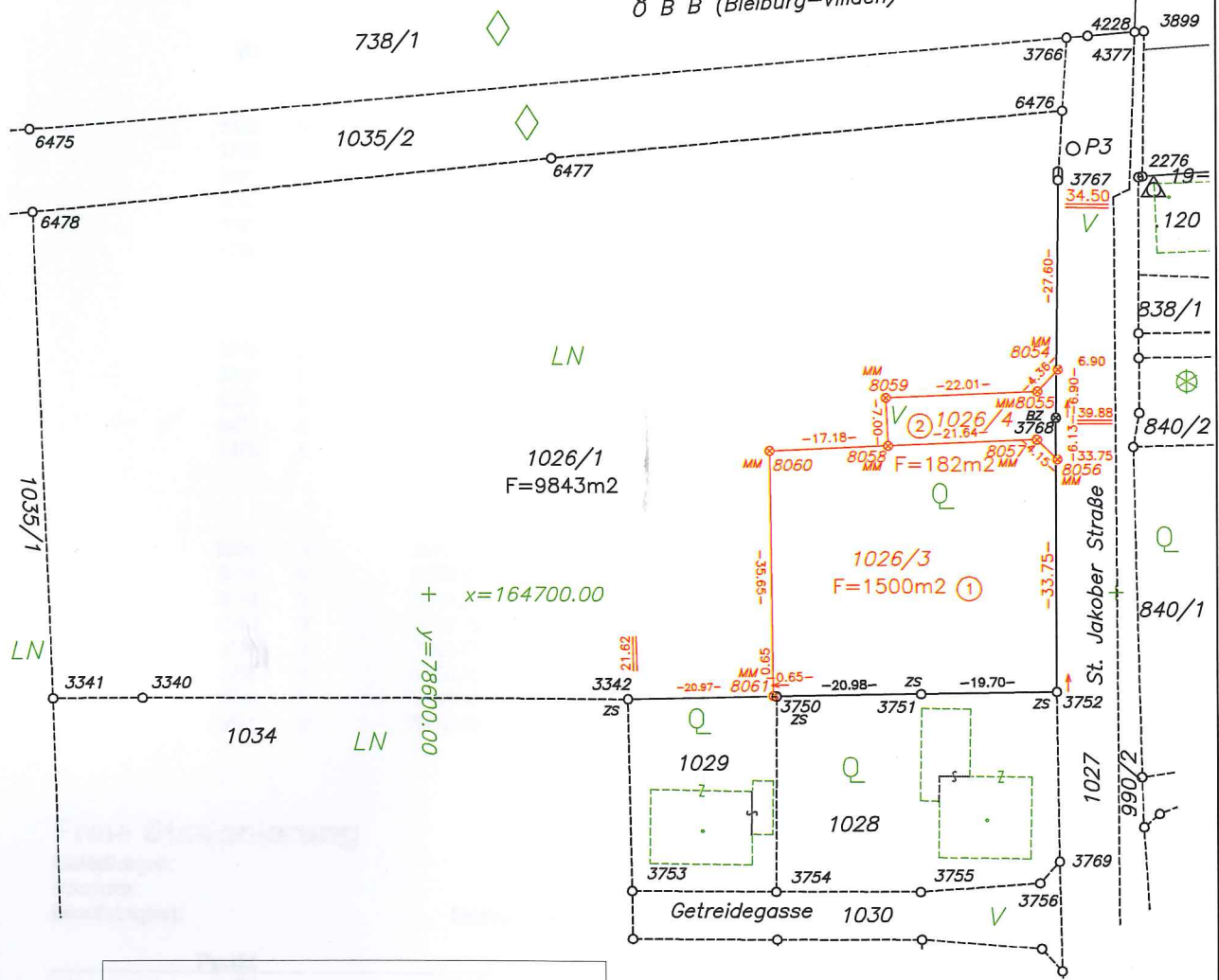


STAATLICH BEFUGTER UND BEEIDETER
ING.KONSULENT FÜR VERMESSUNGSWESEN
A-9500 VILLACH PERAUSTRASSE 9
TEL (04242) 27462

VERMESSUNGSBEZIRK : Klagenfurt
KATASTRALGEMEINDE : Gradnitz
KG.NUMMER : 72112
GERICHTSBEZIRK : Klagenfurt

Naturaufnahme M=1:500

Ö B B (Bleiburg-Villach)



Anlage
zur Verordnung des Gemeinderates
der

GZ.: 127/12