

Datum	11.09.2020
Zahl	KL6-STVO-4480/2020 (005/2020) Bei Eingaben Geschäftszahl anführen!
Auskünfte	Fr. Geier
Telefon	050 536-64061
Fax	050 536-64001
E-Mail	post.bhkl@ktn.gv.at
Seite	1 von 1

Betreff:

**Firma STEINER Bau GesmbH;
Bereich ÖDK Brücke (Dükerbrücke);
Verkehrsbeschränkungen im Zeitraum
16.09.2020 bis 30.11.2020**

VERORDNUNG

Die Bezirkshauptmannschaft Klagenfurt-Land verordnet gemäß §§ 43 Abs. 1 und 44 Abs. 1 in Verbindung mit § 94 b der Straßenverkehrsordnung 1960 - StVO 1960, BGBl. Nr. 159/1960, zuletzt geändert durch BGBl. I Nr. 24/2020, anlässlich der Durchführung von Bauarbeiten – Sanierung der ÖDK Brücke (Dükerbrücke) entlang der Gemeindestraße Dobrowa-Dullach-Rottenstein im Gemeindegebiet St. Margareten im Rosental bzw. Draubegleitweg im Gemeindegebiet der Marktgemeinde Ebenthal in Kärnten jene Verkehrsbeschränkungen, Verkehrsgebote und –verbote, die aus dem beigeschlossenen Regelplan **RVS 05.05.44 LF 5** ersichtlich sind und aufgestellt werden, wobei der genannte Regelplan einen integrierenden Bestandteil der Verordnung bildet.

Diese Verordnung wird durch Aufstellung nachstehender Straßenverkehrszeichen kundgemacht:

Verbotstafel gemäß § 52 lit. a Z 1 leg. cit. ein „FAHRVERBOT (IN BEIDEN RICHTUNGEN)“ mit der Zusatztafel: „ausgenommen Baustellenverkehr“,

Beschränkungszeichen gemäß § 52 lit. a Z 10a/b leg. cit. „GESCHWINDIGKEITSBESCHRÄNKUNG (ERLAUBTE HÖCHSTGESCHWINDIGKEIT)“;

Verbotstafel gemäß § 52 lit. a Z 4a leg. cit. „ÜBERHOLEN VERBOTEN und gemäß § 52 lit. a Z 11 leg. cit. „ENDE VON ÜBERHOLVERBOTEN UND GESCHWINDIGKEITSBEGRENZUNGEN“ und

Verbotstafel gemäß § 52 lit. a Z 14b leg. cit. „VERBOT FÜR FUSSGÄNGER“ in Kraft.

Übertretungen werden gemäß § 99 Abs.2 und 3 leg.cit. idgF geahndet.

Für den Bezirkshauptmann:

Geier

STRASSEN MIT EINEM FAHRSTREIFEN JE FAHRTRICHTUNG

BEZIRKSHAUPTMANNSCHAFT KLAGENFURT-LAND

Diese Beilage (Projektunterlage) ist ein Bestandteil des Bescheides und Verordnung

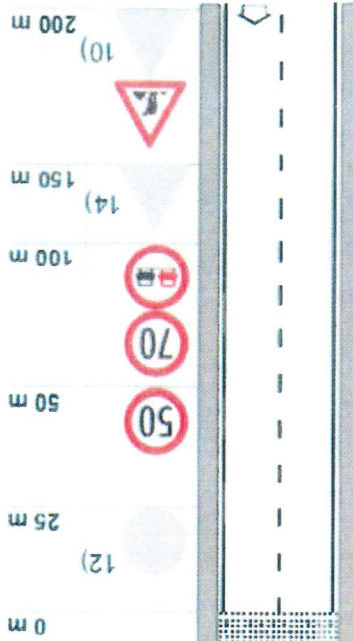
LF5 Arbeitsstellen von längerer Dauer Arbeiten unter Verkehr

KL6-STVO-4480/2020 (004+005)

vom 11.09.2020


Für den Bezirkshauptmann:

Gemeindegebiet Obenthal




BEZIRKSHAUPTMANNSCHAFT KLAGENFURT-LAND
 Diese Beilage (Projektunterlage) ist ein Bestandteil des Bescheides und Verordnung
 KL6-STVO-4480/2020 (004+005)
 vom 11.09.2020
 Für den Bezirkshauptmann:

15 m vor den nördlichen Wiederlager km



5m vor den südlichen Wiederlager



12) 25 m
 50 m
 70
 100 m
 14) 150 m
 10) 200 m

Gemeindegebiet St. Margarethen

- Arbeitsbereich
- 10) VZ „Querrinne“ oder „Aufwölbung“, wenn 30 km/h wegen Niveauunterschied
- 12) 30 bei:
 - Schotter- / Splittfahrbahn
 - Bauarbeiter auf der Fahrbahn
 - Niveauunterschieden von mehr als 3 cm
 - Restfahrstreifenbreite < 3,00 m
- 14) Standort für weitere Straßenverkehrszeichen, falls erforderlich